
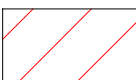



**Załącznik nr 1
do Uchwały Nr XI/102/2025
Rady Gminy Jaktorów
z dnia 27 lutego 2025r.
Wycinek z mapy ewidencyjnej
Fragment wsi Henryszew**

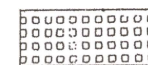
skala 1:3000

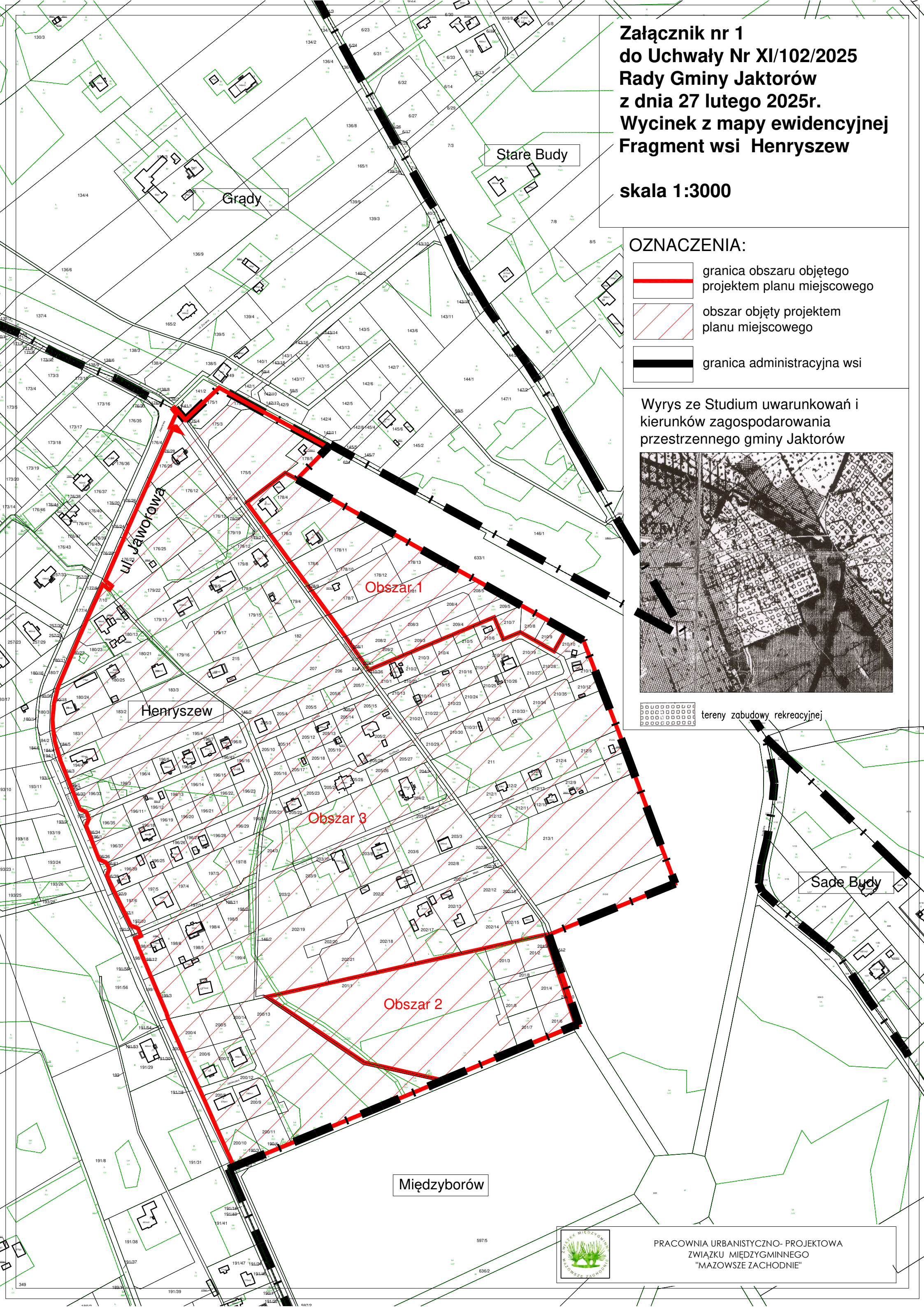
OZNACZENIA:

-  granica obszaru objętego projektem planu miejscowego
-  obszar objęty projektem planu miejscowego
-  granica administracyjna wsi

Wyrys ze Studium uwarunkowań i kierunków zagospodarowania przestrzennego gminy Jaktorów



 tereny zabudowy rekreacyjnej



PRACOWNIA URBANISTYCZNO-PROJEKTOWA
ZWIĄZKU MIĘDZYGMINNEGO
"MAZOWSZE ZACHODNIE"