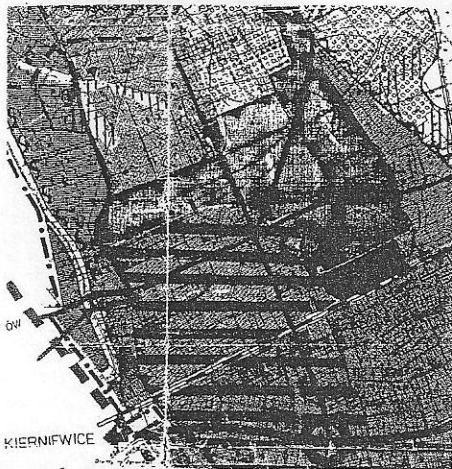


WYRYS ZE STUDIUM UWARUNKOWAŃ I KIERUNKÓW
ZAGOSPODAROWANIA PRZESTRZENNEGO GMINY
JAKTORÓW SKALA 1 : 10 000

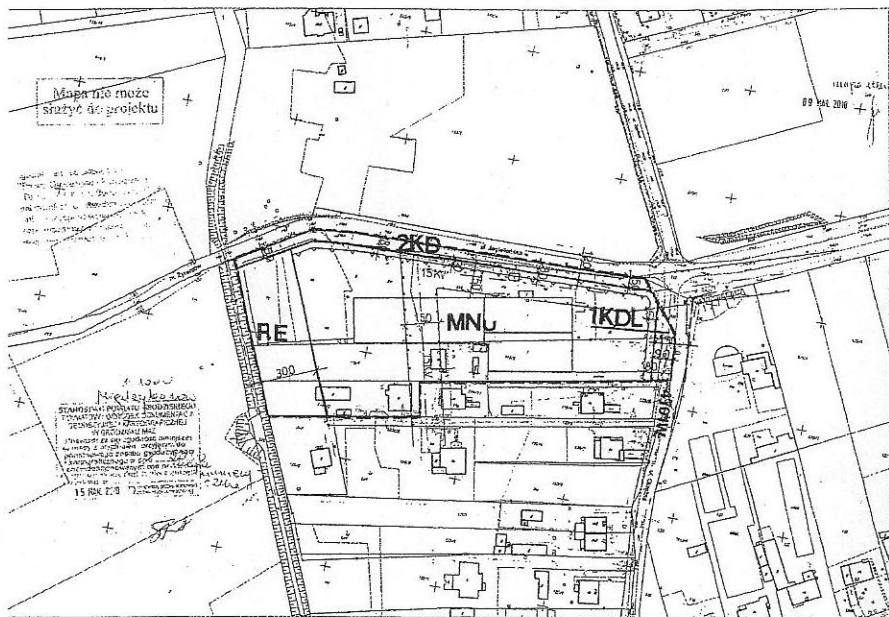


□ OBSZAR OBJĘTY MIEJSCOWYM
PLANEM ZAGOSPODAROWANIA PRZESTRZENNEGO

- | | | | |
|--|--|--|---|
| | TERENY ZABUDOWY MIESZKANIOWEJ JEDNORODZINNEJ | | TERENY UŻYTKOWANE ROLNICZO |
| | TERENY ZABUDOWY MIESZKANIOWEJ JEDNORODZINNEJ Z DOLESIENIEM W GRANICACH DZIAŁEK | | TERENY CIĄGÓW EKOLOGICZNYCH WZDŁUŻ CIĘKÓW WODNYCH |
| | TERENY ZABUDOWY MIESZKANIOWEJ JEDNORODZINNEJ Z UWZGLĘDNIENIEM WAŁORÓW KRAJOBRAZOWYCH | | TERENY OKRESOWA LUB TRWAŁE PODMOKLE |
| | TERENY ROZWOJU WIELOFUNKCYJNEGO Z PRZEWAGĄ USŁUG | | UJĘCIA WODY |
| | TERENY ROZWOJU WIELOFUNKCYJNEGO | | TERENY WYMAGAJĄCE OPRACOWANIA PLANÓW MIEJSCOWYCH |
| | TERENY ZAINWESTOWANE PRZEZ AR SGGW | | LOKALNE POWIĄZANIA KOMUNIKACYJNE - WEZŁY DROGOWE |
| | TERENY ZABUDOWY REKREACYJNEJ | | PROJEKTOWANA OSWODNICA ŻYRARDOWA |
| | TERENY OGRÓDKÓW DZIAŁKOWYCH | | PROJEKTOWANA AUTOSTRADA A-2 |
| | LASY | | DROGA WOJEWÓDZKA SKIERNIEWICE - WARSZAWA |
| | DOLESIENIA | | DROGI GMINNE LOKALNE ISTNIEJĄCE I PROJEKTOWANE |
| | ZESPOŁY PARKOWO - DWORSKIE | | PROJEKTOWANA LINIA KOLEJOWA TGV |
| | GMINNY OŚRODEK USŁUGOWO - HANDLOWY | | |
| | LOKALNY OŚRODEK USŁUGOWO - HANDLOWY | | |
| | GRANICA BOLIŃKOWSKO - RADZIEJOWICKIEGO OBSZARU CHRONIONEGO KRAJOBRAZU | | |
| | UŻYTEK EKOLOGICZNY | | |

Biuroprojektantów: Zarząd Gminy Jaktorów Zespół autorski: Żyrardów, ul. Piłsudskiego 54 96-300 Studium uwarunkowań i kierunków zagospodarowania przestrzennego gminy Jaktorów, woj. łódzkie STREFY POLITYKI PRZESTRZENNEJ IV s. nr 4 Autorzy: mgr inż. arch. Stanisław Senger mgr inż. arch. Katarzyna Wroniska mgr inż. arch. Ewa Grzesiak mgr inż. arch. Alina Karfińska mgr inż. arch. Szymon Trzeciak techn. bud. Urszula Dziedzic techn. bud. Andrzej Zawadzki Skala 1:10 000 Data: 30. maj 2000 r.
--

PRZEWODNICZĄCY
RADY GMINNEJ
Miroslaw Byczak

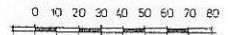


MIEJSKOWY PLAN ZAGOSPODAROWANIA PRZESTRZENNEGO GMINY JAKTORÓW

Objmującego działki nr ewid. :118; 119/7; 119/8; 119/9; 119/10 położone we wsi Międzybórz

RYSunEK PLANU

ZALĄCZNIK GRAFICZNY Nr 1
DO UCHWAŁY NR IX / 487 / 2011
RADY GMINY JAKTORÓW
Z DNIA 16 MAJA 2011 r.



SKALA 1:1000

OZNACZENIA:

- granica obszaru objętego planem
- linie rozgraniczające tereny o różnym przeznaczeniu lub rozmiarach zabudowy
- nieprzekraczalna linia zabudowy

PRZEZNACZENIE TERENU:

- MNJ** TEREN ZABUDOWY MIESZKANIOWEJ JEDYNOCELOWEJ Z DOPUSZCZENIEM BIUROWYM
- IKDL** TEREN POD POSTERZEBIE ORGĄNÓW PUBLICZNEJ LOKALNEJ
- IKD** TEREN POD POSTERZEBIE ORGĄNÓW PUBLICZNEJ DOŁĄCZONEJ
- RE** TEREN REZERWY Z DOPUSZCZENIEM DOLEŚNIEW W CZASACH EKOLOGICZNYCH

ELEMENTY INFORMACYJNE:

- BUDYNKI ISTNIEJĄCE
- ZASIĘG ODBIYWANIA OD LINII ELEKTROENERGETYCZNEJ 15 kV

OPRACOWAŁ:
MIEJSKI ZESPÓŁ URBANISTYCZNY
W ZYRARDOWIE
DYREKTOR ZESPOŁU
mgr inż. arch. Miłgorzata Witek
Uprawnienia urbanistyczne nr 1473/98 i b. urh. Wk-332

(Signature)