

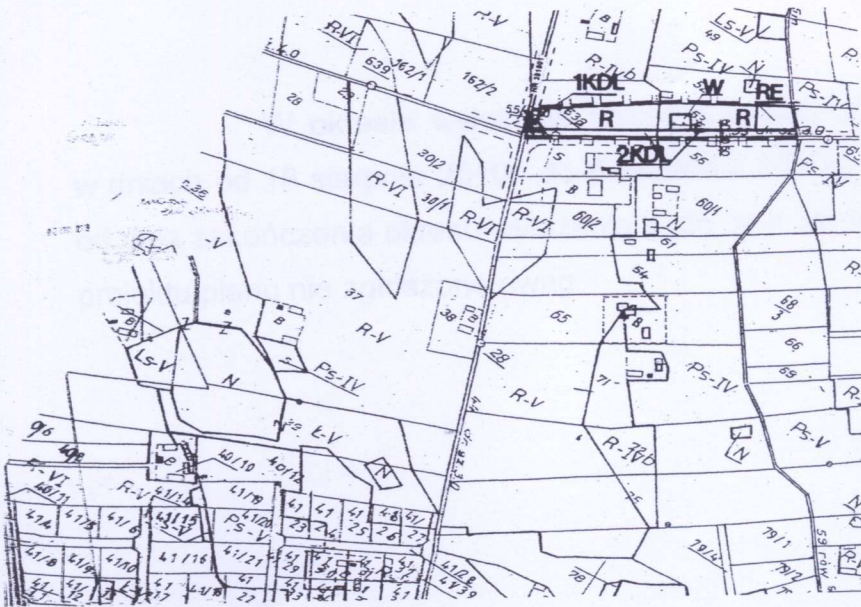
Załącznik nr 2

do uchwały nr LIV/122/2010

Rady Gminy Jaktorów

dnia 25 października 2010 r.

Rozstrzygnięcie sprawy wnieszonej przez zgłoszonych w imieniu publicznego właściciela nieruchomości miejscowego planu przestrzennego gminy Jaktorów dotyczącej zmiany w wsi Grady.




ZMIANA MIEJSCOWEGO PLANU
ZAGOSPODAROWANIA PRZESTRZENNEGO
GMINY JAKTORÓW
ZATWIERDZONEGO UCHWAŁĄ NR XXXIX/285/2006 RADY GMINY JAKTORÓW
Z DNIA 5 PAŹDZIERNIKA 2006R.

Dot. działki nr ewid. 53 we wsi GRADY

RYСУNEK ZMIANY PLANU

ZALĄCZNIK GRAFICZNY NR 4
DO UCHWAŁY NR LIV/122/2010
RADY GMINY JAKTORÓW
Z DNIA 25 PAŹDZIERNIKA 2010 r.



SKALA 1: 2000

OZNACZENIA:

- GRANICA OBSZARU DLAJĘTEGO DZIANIA PARY
- LINIE ROZDZIELNICZĄCE TERENY O RÓŻNYM PRZEZNACZENIU
LUB RÓŻNYCH ZASADACH ZAGOSPODAROWANIA
- NIEPRZEKAZAŁNA LINIA ZABUDOWY

PRZEZNACZENIE TERENU:

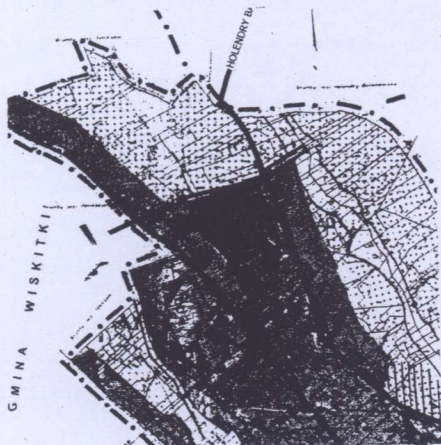
- W TEREN INFRASTRUKTURY TECHNICZNEJ - ZAPOBIEGAWCZE W WYDOK
- INKL TEREN POD POSZERZENIE DRÓG PUBLICZNYCH (LOKALNY)
- ZKDL TEREN POD POSZERZENIE DRÓG PUBLICZNYCH (LOKALNY)
- RE TERENY ROLNICZE Z DOPUSZCZENIEM DOLEPSZEN W CIĄGACH EKOLOGICZNYCH
- R TERENY ROLNICZE

ELEMENTY INFORMACYJNE:

- POWIĄZANA KOMUNIKACJA ZE ZWIĘZANĄ

OPRACOWAŁ
MIEJSKA ZESPÓŁ URBANISTYCZNY
W BYRZĄDOWIE
Dyrektor Zespołu
mgr inż. Andrzej Małgorzata
Upewnienie urbanistyczne nr 1

WYRYS ZE STUDIUM UWARUNKOWAŃ I KIERUNKÓW
ZAGOSPODAROWANIA PRZESTRZENNEGO GMINY
JAKTORÓW SKALA 1 : 10 000



- | | | | |
|--|--|--|--|
| | TERENY ZABUDOWY MIESZKANIOWEJ JEDNORODZINNEJ | | TERENY UŻYTKOWANE ROLNICZO |
| | TERENY ZABUDOWY MIESZKANIOWEJ JEDNORODZINNEJ Z DOLESIENIEM W GRANICACH DZIAŁEK | | TERENY CIĄGÓW EKOLOGICZNYCH WZDŁUŻ CIEŃÓW WODNYCH |
| | TERENY ZABUDOWY MIESZKANIOWEJ JEDNORODZINNEJ Z UWZGLĘDNIENIEM WALORÓW KRAJOBRAZOWYCH | | TERENY OKRESOWO LUB TRWAŁE PODMOKLE |
| | TERENY ROZWOJU WIELOFUNKCYJNEGO Z PRZEWAGĄ USŁUG | | ŁĘCJA WODY |
| | TERENY ROZWOJU WIELOFUNKCYJNEGO | | TERENY WYBAGAJĄCE OPRACOWANA PLANÓW WIEJSKICH |
| | TERENY ZAINWESTOWANE PRZEZ AR SGGW | | LOKALNE POROZUMIENIA KOMUNIKACYJNE - WĘZŁY DROGOWE |
| | TERENY ZABUDOWY REKREACYJNEJ | | PROJEKTOWANA OSIOWIDROGA ŻYWIARDOWA |
| | TERENY OGRÓDKÓW DZIAŁKOWYCH | | PROJEKTOWANA AUTOSTRADA A-2 |
| | LASY | | DROGA WOJEWÓDZKA SIERPIEWICZ - BIARZĄGA |
| | DOLESIENIA | | DRÓG GMINNE LOKALNE ISTRZEMIECIE I PROJEKTOWANE |
| | ZESPOŁY PARKOWO - DWORSKIE | | PROJEKTOWANA LUBA KOLEJOWA TGV |
| | GMINNY OŚRODEK USŁUGOWO - HANDLOWY | | |
| | LOKALNY OŚRODEK USŁUGOWO - HANDLOWY | | |
| | GRANICA BOLIŃKOWSKO - RADZIEJÓWKIEGO OBSZARU CHRONIONEGO KRAJOBRAZU | | |
| | UŻYTEK EKOLOGICZNY | | |

Spis treści planu: Załącznik do uchwały Rady Gminy Międzyrzec
Załącznik nr 1: Zjazd ul. 1-go Maja 54
95-300
Studium uwarunkowań i kierunków zagospodarowania przestrzennego gminy Międzyrzec, woj. łódzkie
STREFA POLITYKI PRZESTRZENNEJ rys. nr 6
Autorytet: mgr inż. arch. Marcin Kasper
mgr inż. arch. Katarzyna Włodarska
mgr inż. arch. Ewa Gzaniak
mgr inż. arch. Alina Karłowicz
mgr inż. arch. Szczepan Trzeciak
techn. inż. Urszula Działacz
techn. inż. Andrzej Zasadzki
Skala 1 : 10 000 Data: 28. maj 2000 r.

PRZEWODNICZĄCY
RADY GMINY
Mirosław Byszczak